

РОССИЙСКАЯ ФЕДЕРАЦИЯ
КОСТРОМСКАЯ ОБЛАСТЬ
АДМИНИСТРАЦИЯ ПЫЩУГСКОГО МУНИЦИПАЛЬНОГО РАЙОНА

ПОСТАНОВЛЕНИЕ

от 07 ноября 2023 года

№ 382

с. Пыщуг

**Об утверждении паспортов муниципальных маршрутов
регулярных перевозок на территории Пыщугского муниципального
округа Костромской области**

В целях создания условий и организации обслуживания населения автомобильным транспортом на муниципальных маршрутах регулярных перевозок пассажиров и багажа в Пыщугском муниципальном округе Костромской области, реализации мер по усилению контроля за безопасностью и качеством регулярных перевозок пассажиров и багажа, руководствуясь Федеральным законом от 13 июля 2015 года № 220-ФЗ «Об организации регулярных перевозок пассажиров и багажа автомобильным транспортом и городским наземным электрическим транспортом в Российской Федерации и о внесении изменений в отдельные законодательные акты Российской Федерации», Законом Костромской области от 18 ноября 2009 года № 539-4-ЗКО «Об организации транспортного обслуживания населения на территории Костромской области», Уставом муниципального образования Пыщугского муниципального округа Костромской области, администрация Пыщугского муниципального округа Костромской области постановляет:

1. Утвердить прилагаемые паспорта муниципальных маршрутов регулярных перевозок Пыщугского муниципального округа Костромской области (Приложение №1, Приложение № 2, Приложение № 3, Приложение №4).

2. Контроль за исполнением настоящего постановления возложить на первого заместителя главы администрации Пыщугского муниципального округа.

3. Настоящее постановление вступает в силу с даты его подписания и подлежит опубликованию в информационном бюллетене «Пыщугский Вестник» и размещению на официальном сайте Пыщугского муниципального округа.

Глава Пыщугского
муниципального округа

Е.В. Сукманов

Приложение №1
Утвержден
Постановлением администрации
Пыщугского муниципального округа
от 07 ноября 2023 г. № 382

Администрация Пыщугского муниципального округа
Костромской области

ПАСПОРТ АВТОБУСНОГО МАРШРУТА №
«ПЫЩУГ-КОЛПАШНИЦА»

с. Пыщуг

Администрация Пыщугского муниципального округа
Костромской области

«УТВЕРЖДАЮ»

Глава Пыщугского муниципального округа
_____ Е.В. Сукманов
_____ 2023 год

ПАСПОРТ АВТОБУСНОГО МАРШРУТА №

«ПЫЩУГ-КОЛПАШНИЦА»

Вид маршрута:
муниципальный

Основные характеристики маршрута регулярных перевозок

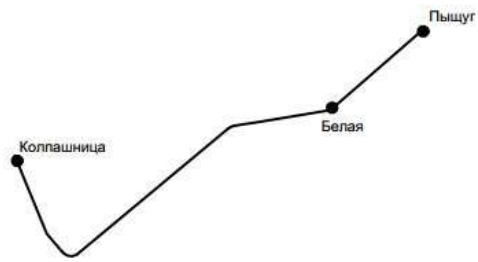
Протяженность 19,2 км

Вид регулярных перевозок - муниципальный
всесезонный

Дата открытия и основания 2023

Дата закрытия и основание

**Схема маршрута регулярных перевозок
«Пыщуг-Колпашница»**



Описание пути следования транспортного средства

Путь следования (остановочный пункт)	Дата изменения	Причина изменения
---	-----------------------	--------------------------

Прямое направление

Пыщуг		
д. Белая		
Колпашница		

Обратное направление

Колпашница		
д. Белая		
Пыщуг		

**Акт
замера протяженности маршрута**

Комиссия в составе:

Председателя комиссии зам. главы администрации Пыщугского муниципального округа Е.Ю. Волкова,

Членов комиссии:

заведующий отделом экономики, имущественных и земельных отношений администрации Пыщугского муниципального округа С.В. Делимарская,

заместитель начальника Шарьинского филиала ОГБУ «Костромаавтодор».

3 ноября 2023 года произвела замер межостановочных расстояний и общей протяженности маршрута «Пыщуг-Колпашница» путем контрольного замера на автомобиле марки Легковой UAZ Patriot гос. №О159ОМ44, водитель Криницын Д.С., на стандартной авторезине, а также путем сверки с паспортом дороги, комиссия установила:

общая протяженность маршрута согласно показанию счетчика спидометра (или по километровым столбам там, где они есть) составила 19,2 км.

Расстояния между промежуточными остановками составили:

Прямое направление			Наименование остановочных пунктов	Обратное направление		
Показание спидометра	Расстояние между остановочными пунктами	Расстояние от начального пункта		Показание спидометра	Расстояние между остановочными пунктами	Расстояние от начального пункта
0000			Пыщуг	019,2	3,2	9,6
0032	3,2	3,2	Белая	016	6,4	6,4
0096	6,4	9,6	Колпашница	0096	0	0

**Параметры и характеристики объектов улично-дорожной сети и
техничко-эксплуатационные условия транспортного обслуживания
населения на муниципальном маршруте.**

Нижний Новгород-Шарья-Великий Устюг км 122,554-км 221,669

автомобильная дорога регионального или межмуниципального значения
Владелец

Областное Государственное Бюджетное учреждение "Костромское областное
управление автомобильных дорог общего пользования "Костромаавтодор"
Протяженность, км 99.115

Ширина проезжей части, м 7;7.5

Ширина земляного полотна, м 12;15

Входит в опорную сеть Да

Число полос движения, шт 2

Категория II, III

Дата ввода в эксплуатацию 30.09.1981

Виды покрытия Асфальтобетонные

Класс Обычная автомобильная дорога (нескоростная автомобильная дорога)

Максимальная скорость, км/ч 90

Дорожно-климатическая зона II

Колпашница-Михайловица

автомобильная дорога регионального или межмуниципального значения
Владелец

Областное Государственное Бюджетное учреждение "Костромское областное
управление автомобильных дорог общего пользования "Костромаавтодор"

Регион Костромская область

Протяженность, км 12.3

Ширина проезжей части, м 4.5;6

Ширина земляного полотна, м 10;8

Число полос движения, шт. 1, 2

Категория IV, V

Дата ввода в эксплуатацию 30.09.1992

Виды покрытия

- Асфальтобетонные
- Из щебня и гравия (шлака) не обработанных вяжущими материалами
- каменные мостовые

Класс: обычная автомобильная дорога (нескоростная автомобильная дорога)

Максимальная скорость, км/ч 60, 80

Дорожно-климатическая зона II

Приложение №2
Утвержден
Постановлением администрации
Пыщугского муниципального округа
от 07 ноября 2023 г. № 382

Администрация Пыщугского муниципального округа
Костромской области

**ПАСПОРТ АВТОБУСНОГО МАРШРУТА №
«ПЫЩУГ-МИХАЙЛОВИЦА»**

с. Пыщуг

Администрация Пыщугского муниципального округа
Костромской области

«УТВЕРЖДАЮ»

Глава Пыщугского муниципального округа
_____ Е.В. Сукманов
_____ 2023 год

ПАСПОРТ АВТОБУСНОГО МАРШРУТА №

«ПЫЩУГ-МИХАЙЛОВИЦА»

Вид маршрута: муниципальный

Основные характеристики маршрута регулярных перевозок

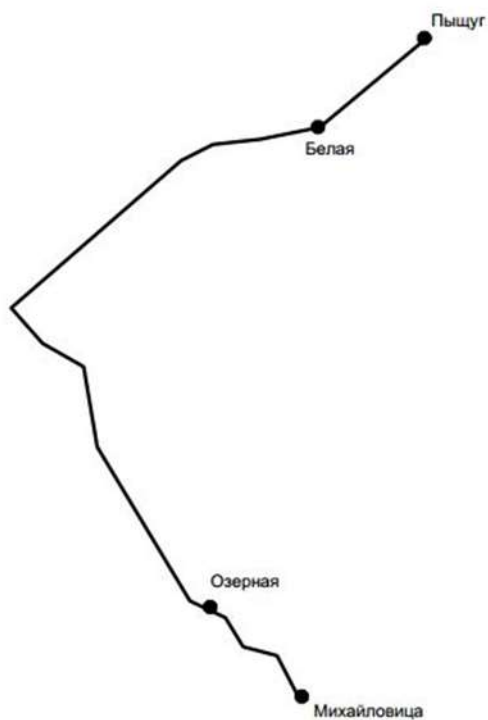
Протяженность 50,6 км

Вид регулярных перевозок - муниципальный
всесезонный

Дата открытия и основания 2023

Дата закрытия и основание

**Схема маршрута регулярных перевозок
«Пыщуг-Михайловица»**



Описание пути следования транспортного средства

Путь следования (остановочный пункт)	Дата изменения	Причина изменения
---	-----------------------	--------------------------

Прямое направление

Пыщуг		
д. Белая		
Озерная		
Михайловица		

Обратное направление

Михайловица		
Озерная		
д. Белая		
Пыщуг		

Акт замера протяженности маршрута

Комиссия в составе:

Председателя комиссии зам. главы администрации Пыщугского муниципального округа Е.Ю. Волкова,

Членов комиссии:

заведующий отделом экономики, имущественных и земельных отношений администрации Пыщугского муниципального округа С.В. Делимарская,

заместитель начальника Шарьинского филиала ОГБУ «Костромаавтодор».

3 ноября 2023 года произвела замер межостановочных расстояний и общей протяженности маршрута «Пыщуг-Колпашница» путем контрольного замера на автомобиле марки Легковой UAZ Patriot гос. №О159ОМ44, водитель Криницын Д.С., на стандартной авторезине, а также путем сверки с паспортом дороги, комиссия установила:

общая протяженность маршрута согласно показанию счетчика спидометра (или по километровым столбам там, где они есть) составила 50,6 км

Расстояния между промежуточными остановками составили:

Прямое направление			Наименование остановочных пунктов	Обратное направление		
Показан ия спидоме тра	Расстоя ние между останов очн. пунктам и	Расстоя ние от начальн . пункта		Показ ания спидо метра	Расстоя ние между останов очн. пункта ми	Рассто яние от начал. пункта
0000			Пыщуг	050,6	3,2	25,3
0032	3,2	3,2	Белая	047,4	19,8	6,4
0096	19,8	23	Озерная	027,6	2,3	23
0253	2,3	25,3	Михайловица	0253	0	0

**Параметры и характеристики объектов улично-дорожной сети и
техничко-эксплуатационные условия транспортного обслуживания
населения на муниципальном маршруте**

Нижний Новгород-Шарья-Великий Устюг км 122,554-км 221,669
автомобильная дорога регионального или межмуниципального значения
Владелец
Областное Государственное Бюджетное учреждение "Костромское областное
управление автомобильных дорог общего пользования "Костромаавтодор"
Протяженность, км 99.115
Ширина проезжей части, м 7;7.5
Ширина земляного полотна, м 12;15
Входит в опорную сеть Да
Число полос движения, шт 2
Категория II, III
Дата ввода в эксплуатацию 30.09.1981
Виды покрытия Асфальтобетонные
Класс Обычная автомобильная дорога (нескоростная автомобильная дорога)
Максимальная скорость, км/ч 90
Дорожно-климатическая зона II

Колпашница-Михайловица
автомобильная дорога регионального или межмуниципального значения
Владелец
Областное Государственное Бюджетное учреждение "Костромское областное
управление автомобильных дорог общего пользования "Костромаавтодор"
Регион Костромская область
Протяженность, км 12.3
Ширина проезжей части, м 4.5;6
Ширина земляного полотна, м 10;8
Число полос движения, шт 1, 2
Категория IV, V
Дата ввода в эксплуатацию 30.09.1992
Виды покрытия

- Асфальтобетонные
- Из щебня и гравия (шлака) не обработанных вяжущими материалами
- каменные мостовые

Класс Обычная автомобильная дорога (нескоростная автомобильная дорога)
Максимальная скорость, км/ч 60, 80
Дорожно-климатическая зона II

Приложение №3
Утвержден
Постановлением администрации
Пыщугского муниципального округа
от 07 ноября 2023 г. № 382

Администрация Пыщугского муниципального округа
Костромской области

ПАСПОРТ АВТОБУСНОГО МАРШРУТА №
«Пыщуг-Носково»

с. Пыщуг

Администрация Пыщугского муниципального округа
Костромской области

«УТВЕРЖДАЮ»

Глава Пыщугского муниципального округа

_____ Е.В. Сукманов

_____ 2023 год

ПАСПОРТ АВТОБУСНОГО МАРШРУТА №

«Пыщуг-НОСКОВО»

Вид маршрута: муниципальный

Основные характеристики маршрута регулярных перевозок

Протяженность 52,8 км

Вид регулярных перевозок - муниципальный
всесезонный

Дата открытия и основания 2023

Дата закрытия и основание

Схема маршрута регулярных перевозок «Пыщуг-Носково»



Описание пути следования транспортного средства

Путь следования	Дата изменения	Причина изменения
Прямое направление		
Пыщуг		
Слепкино		
Ираклиха		
Горевая		
Малая Каменка		
с. Носково		
Носково		
Обратное направление		
Носково		
с. Носково		
Малая Каменка		
Горевая		
Ираклиха		
Слепкино		
Пыщуг		

**Акт
замера протяженности маршрута**

Комиссия в составе:

Председателя комиссии зам. главы администрации Пыщугского муниципального округа Е.Ю. Волкова,

Членов комиссии:

заведующий отделом экономики, имущественных и земельных отношений администрации Пыщугского муниципального округа С.В. Делимарская,

заместитель начальника Шарьинского филиала ОГБУ «Костромаавтодор».

3 ноября 2023 года произвела замер межостановочных расстояний и общей протяженности маршрута «Пыщуг-Колпашница» путем контрольного замера на автомобиле марки Легковой UAZ Patriot гос. №О159ОМ44, водитель Криницын Д.С., на стандартной авторезине, а также путем сверки с паспортом дороги, комиссия установила:

общая протяженность маршрута согласно показанию счетчика спидометра (или по километровым столбам там, где они есть) составила 52,8 км

Расстояния между промежуточными остановками составили:

Прямое направление			Наименование остановочных пунктов	Обратное направление		
Показание спидометра	Расстояние между остановочными пунктами	Расстояние от начального пункта		Показание спидометра	Расстояние между остановочными пунктами	Расстояние от начального пункта
0000			Пыщуг	052,8	3	26,4
003	3	3	Слепенкино	049,8	5,1	23,4
008,1	5,1	8,1	Ираклиха	044,7	6,3	18,3
014,4	6,3	14,4	Горевая	038,4	8,8	12
0023,2	8,8	23,2	Малая Каменка	029,6	1,9	3,2
0025,1	1,9	25,1	С. Носково	027,7	1,3	1,3
0026,4	1,3	26,4	Носково	0026,4		

**Параметры и характеристики объектов улично-дорожной сети и
техничо-эксплуатационные условия транспортного обслуживания
населения на муниципальном маршруте**

Нижний Новгород-Шарья-Великий Устюг км 122,554-км 221,669

автомобильная дорога регионального или межмуниципального значения

Владелец

Областное Государственное Бюджетное учреждение "Костромское областное управление автомобильных дорог общего пользования "Костромаавтодор"

Протяженность, км 99.115

Ширина проезжей части, м 7;7.5

Ширина земляного полотна, м 12;15

Входит в опорную сеть Да

Число полос движения, шт 2

Категория II, III

Дата ввода в эксплуатацию

30.09.1981

Виды покрытия

Асфальтобетонные

Класс

Обычная автомобильная дорога (нескоростная автомобильная дорога)

Максимальная скорость, км/ч 90

Дорожно-климатическая зона II

Горевая-Носково

автомобильная дорога регионального или межмуниципального значения

Областное Государственное Бюджетное учреждение "Костромское областное управление автомобильных дорог общего пользования "Костромаавтодор"

Протяженность, км 11.09

Площадь, кв.м 77155.0

Число полос движения, шт 2

Категория IV

Дата ввода в эксплуатацию 30.09.1992

Виды покрытия Асфальтобетонные

Класс

Обычная автомобильная дорога (нескоростная автомобильная дорога)

Максимальная скорость, км/ч 90

Интенсивность движения, авт/сут 57.0

Дорожно-климатическая зона II

Приложение №4
Утвержден
Постановлением администрации
Пыщугского муниципального округа
от 07 ноября 2023 г. № 382

Администрация Пыщугского муниципального округа
Костромской области

ПАСПОРТ АВТОБУСНОГО МАРШРУТА №
«ПЫЩУГ-ПРИТЫКИНО»

с. Пыщуг

Администрация Пыщугского муниципального округа
Костромской области

«УТВЕРЖДАЮ»

Глава Пыщугского муниципального округа
_____ Е.В. Сукманов
_____ 2023 год

ПАСПОРТ АВТОБУСНОГО МАРШРУТА №

«ПЫЩУГ-ПРИТЫКИНО»

Вид маршрута: муниципальный

Основные характеристики маршрута регулярных перевозок

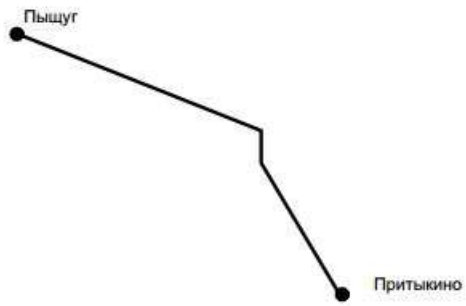
Протяженность 30,6 км

Вид регулярных перевозок - муниципальный
всесезонный

Дата открытия и основания 2023

Дата закрытия и основание

**Схема маршрута регулярных перевозок
«Пыщуг-Притыкино»**



Описание пути следования транспортного средства

Путь следования	Дата изменения	Причина изменения
Прямое направление		
Пыщуг		
Притыкино		
Обратное направление		
Притыкино		
Пыщуг		

Акт замера протяженности маршрута

Комиссия в составе:

Председателя комиссии зам. главы администрации Пыщугского муниципального округа Е.Ю. Волкова,

Членов комиссии:

заведующего отделом экономики, имущественных и земельных отношений администрации Пыщугского муниципального округа С.В. Делимарская,

заместителя начальника Шарьинского филиала ОГБУ «Костромаавтодор».

3 ноября 2023 года произвела замер межостановочных расстояний и общей протяженности маршрута «Пыщуг-Притыкино» путем контрольного замера на автомобиле марки Легковой UAZ Patriot гос. № О159ОМ44, водитель Криницын Д.С., на стандартной авторезине, а также путем сверки с паспортом дороги, комиссия установила:

Общая протяженность маршрута согласно показанию счетчика спидометра (или по километровым столбам там, где они есть) составила 30,6 км

Расстояния между промежуточными остановками составили:

Прямое направление			Наименование остановочных пунктов	Обратное направление		
Показание спидометра	Расстояние между остановочными пунктами	Расстояние от начального пункта		Показание спидометра	Расстояние между остановочными пунктами	Расстояние от начального пункта
0000			Пыщуг	0306	15,3	15,3
0153	15,3	15,3	Притыкино	0153		

**Параметры и характеристики объектов улично-дорожной сети и
техничо-эксплуатационные условия транспортного обслуживания
населения на муниципальном маршруте**

1) Пыщуг-Павино-Вохма-Боговарово

автомобильная дорога регионального или межмуниципального значения

Владелец

Областное Государственное Бюджетное учреждение "Костромское областное
управление автомобильных дорог общего пользования "Костромаавтодор"

Протяженность, км 106.89

Площадь, кв.м 701310

Число полос движения, шт 2

Категория III, IV

Дата ввода в эксплуатацию 30.09.1981

Виды покрытия Асфальтобетонные

Класс Обычная автомобильная дорога (нескоростная автомобильная дорога)

Максимальная скорость, км/ч 90

Дорожно-климатическая зона II

2) Подъезд к н.п. Притыкино-Заболотье

автомобильная дорога регионального или межмуниципального значения

Владелец

Администрация Пыщугского муниципального округа

Протяженность, км 9,3

Площадь, кв.м 55800

Число полос движения, шт 2

Категория V

Виды покрытия • Из щебня и гравия (шлака) не обработанных вяжущими
материалами

Класс Обычная автомобильная дорога (нескоростная автомобильная дорога)

Максимальная скорость, км/ч 60

Дорожно-климатическая зона II